



Strategisk planlægning for oplevelsesøkonomiske aktiviteter i natur- og kystområder

GOOD PRACTICE GUIDE 2018

Oplevelsesøkonomiske aktiviteter

Hvad er et oplevelsesøkonomisk-center?

Begrebet oplevelsesøkonomi beskriver den værdiskabelse, der indtræder, når et produkt eller en serviceydelse rummer et oplevelseselement, som øger forbrugers betalingsvillighed. Oplevelseselementet kan i den forbindelse også være knyttet til virksomhedens brand, for eksempel når folk er villige til at betale mere for mærkevarer end for stangvare.

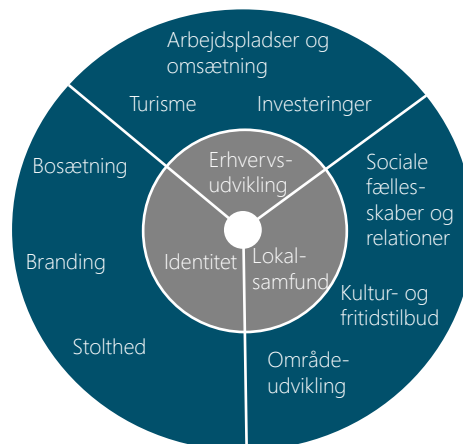
I dag har vi et oplevelsessamfund, hvor det i høj grad er oplevelser, der driver forbrugernes efterspørgsel og generer økonomisk værdi ved at differentiere produkter og services. Oplevelsens egentlige værdi knyttes således i dag til, hvad den gør ved vores identitet - altså dens bidrag til hvem vi er eller gerne vil være.

Uddrag fra 'Arbejdsrapportering fra arbejdsgruppen om oplevelsesøkonomiske centre', Erhvervsministeriet 2018

I de seneste årtier er udbuddet af gode og unikke oplevelser og rekreative tilbud begyndt at betyde mere og mere for både borgere, turister, virksomheder og kommuner. Udviklingen har betydet, at de danske oplevelseserhverv har oplevet en positiv vækst og udvikling.

Denne forandring har stor betydning for de danske kommuner og en række kommuner arbejder strategisk med at udvikle oplevelsesøkonomiske centre – forstået som geografisk afgrænsede områder, der har nogle særlige stedbundne kvaliteter. De oplevelsesøkonomiske centre har således et potentiale som strategisk værktøj til at drive en positiv samfundsudvikling.

Oplevelsesøkonomiske centre kan have mange forskellige former og formål, som er af stor betydning, når man skal arbejde strategisk med oplevelsesøkonomiske centre i den lokale planlægning. Forskellene tydeliggøres ved at dele dem op i eventtyper (permanente aktiviteter/ midlertidige aktiviteter) og den fysiske kontekst (by/ natur/ kyst og strand). De følgende sider vil primært behandle aktiviteter, der foregår i natur- og kystområder og hvordan man planlægger for dette.



Figur 1: Potentialer og muligheder ved udviklingen af oplevelsesøkonomiske centre. Kilde: Erhvervsministeriet, 2018.

Mange oplevelser er tæt knyttet til naturen. Udenlandske turister, der besøger Danmark, anfører således, at de danske strande og den danske natur er blandt de vigtigste grunde til at besøge Danmark. Det giver flere steder grobund for at udvikle oplevelsesøkonomiske aktiviteter, der er koncentreret omkring naturoplevelser og naturformidling.

Når der planlægges for oplevelsesøkonomiske aktiviteter i naturen, skal der tages højde for en række lovfæstede regler bl.a.:

- Naturbeskyttelseslovgivningen rummer minimumsregler for offentlighedens adgang til naturen – f.eks. skove, ferske enge, moser, heder, strande m.fl. (hermed ikke landbrugsjord, haver, beboelse mv.) Ejeren kan give brugerne flere rettigheder til hans ejendom – det har f.eks. Naturstyrelsen gjort i vid udstrækning. For områder omfattet af fredninger eller strand-, skov-, å-, fortidsminde-, klit- og kirkebeskyttelseslinjer, samt natura 2000-områder kan der være særlige restriktioner, som grundejeren skal tage højde for.

- Skovloven gælder for skove, og hvordan de skal bevares og må drives.
- Planloven, hvorefter kommunerne varetager den lokale planlægning, fastsætter retningslinjer og rammer for udviklingen af områder og bydele, når specifikke områder f.eks. skal udvikles med henblik på at etablere oplevelsesøkonomiske aktiviteter.

Denne guide har til formål at præsentere forskellige værktøjer til, hvordan kommuner kan planlægge for oplevelsesøkonomiske aktiviteter i særligt natur- og kystområder, så aktørerne oplever tydeligere rammer og dermed en løsningsorienteret og konstruktiv dialog med myndighederne. Den kommunale planlægning kan dog ikke erstatte evt. fornødne dispensationer fra strandbeskyttelse og klitfredning eller anden konkret lovgivning.

Anbefalinger og initiativer vedrørende oplevelsesøkonomiske centre

I juni 2016 indgik regeringen en aftale med Socialdemokraterne, Dansk Folkeparti og Det Konservative Folkeparti om 'Et Danmark i bedre balance – Bedre rammer for kommuner, borgere og virksomheder i hele landet'. Af aftalen fremgår det bl.a., at der skal sættes fokus på oplevelsesøkonomiske centre.

Der blev på den baggrund nedsat en arbejdsgruppe bestående af otte kommuner og Transport-, Bygnings – og Boligministeriet og Erhvervsministeriet, som skulle repræsentere et bredt udsnit af oplevelsesøkonomien i Danmark.

Arbejdsgruppen har udarbejdet en rapport, som indeholder 16 konkrete initiativer og anbefalinger. Hele rapporten og de tilhørende initiativer og anbefalinger kan læses [her](#).

Denne guide er en opfølgning på arbejdsgruppens anbefaling nr. 9:

'Nr. 9: En løsningsorienteret og konstruktiv dialog mellem kommuner og myndigheder er helt afgørende for, at der kan findes gode løsninger, når der planlægges for oplevelsesøkonomiske centre i naturområder.'

kilde: Erhvervsministeriet 2018

Ved planlægning for oplevelsesøkonomiske aktiviteter skal der fokuseres på sammenhængen til de øvrige muligheder i området, således at der udvikles oplevelsesøkonomiske aktiviteter, der spiller sammen med de kvaliteter, der allerede findes. Det være sig alt fra et aktivt by- og handelsliv, historiske rammer, skøn natur eller strande, så skal det tænkes ind i planlægningen af de oplevelsesøkonomiske aktiviteter.

Når et område udvikles med henblik på at øge de oplevelsesøkonomiske aktiviteter, skal man samtidig sørge for at beskytte natur- og landskabsværdier.

Fra strategi til handling

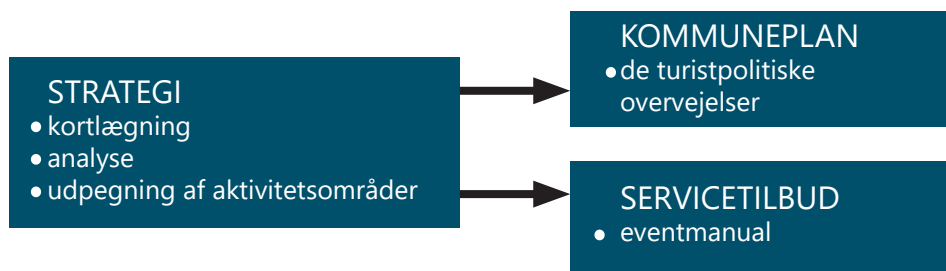
Midlertidige aktiviteter i naturen og langs kysterne

Flere kommuner oplever stor interesse for afholdelse af aktiviteter og events i natur- og kystområder, herunder på strandene. Man bør være opmærksom på, at stranden og arealerne umiddelbart bag stranden er en forbudszone, hvor der som hovedregel ikke må foretages ændringer af den eksisterende tilstand, og hvor afholdelse af events og lignende som hovedregel forudsætter dispensation fra Kystdirektoratet.

En ændring af naturbeskyttelsesloven i 2017 har bl.a. givet nye muligheder for visse anlæg og faciliteter på klitfredede arealer og inden for strandbeskyttelseslinjen (på side 5 gennemgås de nye regler).

Når en aktør ønsker at afholde en aktivitet i et natur- eller kystområde, skal man altid starte med at kontakte grundejeren. Grundejeren tager stilling til, hvorvidt grundejer ønsker at give tilladelse til den pågældende aktivitet/ facilitet. En grundejer kan være en privat person, en virksomhed, en fond, en kommune eller en statslig myndighed. Derudover skal man som aktør og efter aftale med grundejer sørge for at indhente de øvrige nødvendige tilladelser hos de pågældende myndigheder (se figur 5 'Eventmanual').

I nogle tilfælde kan natur- eller kystområdet være helt eller delvist omfattet af en form for beskyttelse (f.eks. natura 2000-område) eller fredning. I de tilfælde skal man som aktør sørge for at indhente de nødvendige tilladelser hos de pågældende myndigheder (se side 10 for dispensationer mv.). Dispensationer gives altid på baggrund af en samlet, individuel og konkret vurdering, hvor en række lovbundne hensyn også indgår i vurderingen. Uafhængig af om arealet er privat, statsligt eller kommunalt ejet vil det altid være en god idé at kontakte kommunen for at få en vurdering af, hvorvidt afholdelsen af den ønskede aktivitet er i strid med beskyttelsen eller fredningen.



Figur 2: Tre værktøjer - som hver især og tilsammen - skal være med til at hjælpe aktører, der gerne vil afholde aktiviteter eller events i natur- og kystområder.

Når aktiviteter er afhængige af dispensationer, kan det medføre, at aktørerne oplever planlægningsprocessen som svær og i nogen grad uflexibel. Aktørerne kan derfor med fordel tage højde for dette i deres planlægning. F.eks. ved at undgå at planlægge for aktiviteter der er afhængige af dispensationer.

For at skabe en afklaring hos de aktører, der ønsker etablering af midlertidige events i natur- og kystområder, der kræver dispensationer, er det afgørende, at der er en tidlig og konstruktiv dialog både mellem kommunerne og de relevante myndigheder, samt aktøren og de relevante myndigheder.

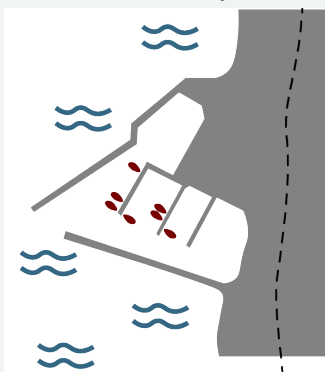
Kommunerne har dog flere muligheder for at hjælpe aktørerne. På de følgende sider præsenteres tre anvendelige værktøjer (se figur 2), som skal fungere som inspiration til, hvordan man som kommune planlægger, vejleder og hjælper aktører, der gerne vil afholde aktiviteter eller events i natur- og kystområderne.

Kommunerne kan give dispensationer fra bestemmelserne om for eksempel sø- og åbeskyttelseslinjen og skovbyggelinjen, mens dispensationer fra strandbeskyttelseslinjen og klitfredning gives af Kystdirektoratet. Nedenstående er et udpluk af nye regler og dispensationsmuligheder. Dispensationer gives altid på baggrund af en samlet, individuel og konkret vurdering. Dispensationer for aktiviteter på naturfredede arealer og natura 2000-områder er det Naturstyrelsen der er myndighed.

NYE REGLER FOR STRANDBESKYTTELSE OG KLITFREDNING

Havnearealer der er lokalplanlagt til havneformål

På havnearealer, der er lokalplanlagt til havneformål, kræves der **ikke** dispensation fra strandbeskyttelseslinjen ved opførelse af:



1) Ved placering og udvidelse af klubhuse, opbevaringsskure, omklædningsfaciliteter og anlæg og indretninger til brug for foreninger og klubber med tilknytning til havet og kysten, f.eks. roklubber, sejlkubber, lystfiskerforeninger og kajakkubber og lign.,

2) Ved placering og udvidelse af mindre anlæg som f.eks. legepladser, bade-

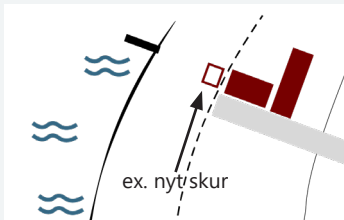
ramper, sheltere, bålhytter, madpakkehytter og bålpladser til brug for børneinstitutioner, daginstitutioner, folkeskoler og lign. eller besøgende på havnen og

3) ved ændret anvendelse af overflødiggjorte havnebygninger til formål, der kan fremme turismen eller understøtte de foreninger, institutioner og brugere m.v., der er nævnt i nr. 1 og 2.

(OBS! det kræver stadig dispensation at opføre et opbevaringsskur til en forening, der **ikke** har tilknytning til havet og kysten)

Mindre faciliteter indenfor strandbeskyttelses- og klitfredningslinjen

Ny mulighed for at ansøge om dispensation fra strandbeskyttelseslinjen ved opførelse af:



Faciliteter til omklædning eller til opbevaring af f.eks. kajakker eller fiskeudstyr, bålhytter, madpakkehytter, sheltere og lignende. Anlægget skal placeres ved eksisterende anlæg. Arealet skal være omfattet af en lokalplan, der giver mulighed for opførelse af et nærmere

bestemt antal bygninger og anlæg. Der kan kun placeres enkelte anlæg på den enkelte lokalitet. Det er desuden et krav, at der er en tilknytning til friluftaktiviteter ved kysten. Der gælder en række øvrige forudsætninger.

Træfortov

Ny mulighed for at ansøge om dispensation fra strandbeskyttelseslinjen ved opførelse af:



Kommunale træfortove og lignende der skaber øget tilgængelighed til stranden for f.eks. kørestole og barnevogne på strande med mange besøgende.

Anlægget skal udformes, så det falder naturligt ind i forhold til natur og landskab.

Mindre anlæg med og uden tilknytning til eksisterende turismevirksomhed

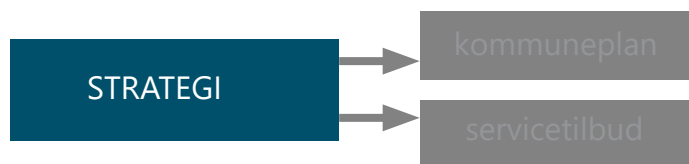
Ny mulighed for at ansøge om dispensation fra strandbeskyttelseslinjen ved opførelse af:

En pavillon, en tennisbane, en swimmingpool eller en petanquebane, opstilling af borde, stole, borde-bænke-sæt eller liggestole og lignende. Anlægget skal placeres i tilknytning til virksomhedens ejendom (10-15 meter fra hovedbebyggelsen). Anlægget skal være til brug for eksisterende turismevirksomheders gæsters ferie- og friluftaktiviteter.

Ny mulighed for at ansøge om dispensation fra strandbeskyttelses-/ klitfredningslinjen ved opførelse af:

Sportsfaciliteter som net og mål til boldspil og lignende, enkelte bål- og grillpladser med siddepladser af træ eller natursten, legeredskaber, legefaciliteter, motionsfaciliteter til eksisterende turismevirksomheders gæsters ferie- og friluftaktiviteter, men uden tilknytning til hovedbygning. Skal placeres i områder præget af bebyggelse og friluftaktiviteter.

Processen frem mod en udviklingsstrategi for natur- og kystområder



Værktøj: Udviklingsstrategi for natur- og kystområder

Mange kommuner oplever, at interessen for at afholde arrangementer i smukke natur- og kystområder er stigende. Det giver et pres på arealerne, som ikke altid er hensigtsmæssigt. Som kommunal sagsbehandler kan det være svært at vide, hvad man må på et kystnært areal. Hvis arealet er omfattet af strandbeskyttelse eller klitfredet, er det Kystdirektoratet, der kan vejlede herom. En udviklingsstrategi for kommunens natur- og kystområder kan være en rigtig vigtig løftestang for en nemmere og tydeligere myndighedsbehandling, så man ikke fra gang til gang skal tage stilling til, hvad man kan tillade, der må ske på et natur- eller et kystareal (se side 5 og 10 for særlige forhold vedr. beskyttede og fredede områder).

På tværs af kommuner og lokale myndigheder og lokale interessenter er der ofte en fælles interesse i et styrket samarbejde om udvikling, myndighedsbehandling og drift af de kystnære, offentlige områder langs landets kyster. Dog oplever man tit, at behovene hos brugerne er forskellige – nogle ønsker ro og fred og andre ønsker fest og musik. Med andre ord kan der være brug for, at kommunerne skaber de nødvendige strategiske rammer for en bæredygtig udvikling af de kystnære områder. Når rammerne for den ønskede udvikling er tydelige, skaber det ofte også en effektiv myndighedsbehandling.

Et af værktøjerne til at skabe klare rammer for den ønskede udvikling er udarbejdelse af en udviklingsstrategi for kyst- og naturområder. I det følgende gennemgås forslag til hvordan man kommer i mål med en udviklingsstrategi.

1 Start med en kortlægning!

Første skridt er at kortlægge anvendelsen og adgangen til kysterne. Det er oplagt at indsamle viden om anvendelse af arealerne – er der f.eks. kendskab til at foreninger anvender udvalgte kyst- og strandområder. Man kan også foretage

Kategorisering af strande

Fire af nordkystens kommuner har i samarbejde kortlagt nordkystens strækning og opdelt området i fire strandkategorier:

- Bystranden
- Lokalstranden
- Naturstranden
- Den hemmelige strand

Inddelingen skal bidrage til at finde balancen mellem vækst og udvikling og samtidig værne om naturkvaliteten.

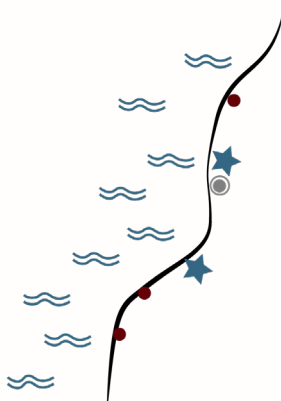
Hver kategori har en vejledning som beskriver den enkelte strandtypes karakter og turistpotentiale. Læs mere [her](#)

Man kan foretage en tilsvarende kategorisering af naturområder.


Procesdiagram for en udviklingsstrategi

Figur 3: Procesdiagram for en udviklingsstrategi der tager udgangspunkt i et kystområde - en udviklingsstrategi for et større naturområde ville kunne følge samme procesdiagram. Det er udarbejdet med inspiration fra 'Udviklingsstrategi for Nordkysten'.

- 1** Kortlægning af adgang og aktiviteter langs kysten. - Hvor er de primære og sekundære strande og kystområder?



- 2** Inddragelse af udvalgte interessenter, der kvalificerer anvendelsen af kystområder, samt bidrager til behovsanalyser.



tællinger af besøgende på udvalgte natur- og kystområder. Derudover skal f.eks. natur- og landskabsværdierne også kortlægges, så man indsamler så meget konkret data som muligt om disse områder, så der skabes et solidt overblik over området.

2 Inddragelse af interessenter og på tværs af kommunegrænser

Særlig kystområder opfattes af mange som et samlet hele og kommuneskel kan være svære at opfatte for den enkelte borger. Det er derfor oplagt at indgå i et samarbejde på tværs af kommunegrænser, når udpegnings af aktivitetsområder skal foretages. Langs Sjællands nordkyst har man indgået i et frugtbart tværkommunalt samarbejde og har desuden haft et givtigt samarbejde med udvalgte interessenter i forbindelse med udpegnings af aktivitetsområder i kystområderne langs strandene.

3 Udpegnings af aktivitetsområder – strategien!

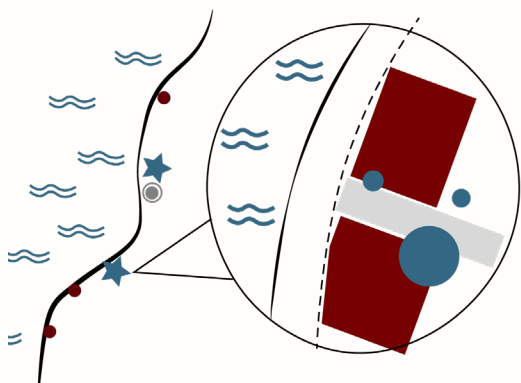
Derefter foretages en udpegnings af de kystområder, hvor kommunen ønsker at fastholde eller udvikle aktiviteterne (et aktivitetsområde). I forbindelse med udpegnings af er det vigtigt at huske på, at arealer inden for strandbeskyttelseslinjen og kliffredningszonen er en forbudszone, som administreres af Kystdirektoratet (se side 10).

Et aktivitetsområde er ikke et område med lempeligere regler end andre steder, men snarere et kommunalt satsningsområde, hvor en konkret kortlægning af muligheder og begrænsninger i et afgrænset geografisk område, inden for gældende lovgivning og administrationspraksis, danner klarhed over mulighederne for oplevelsesøkonomiske aktiviteter. Udpegnings danner grundlag for den endelige strategi, som derefter skal godkendes politisk.

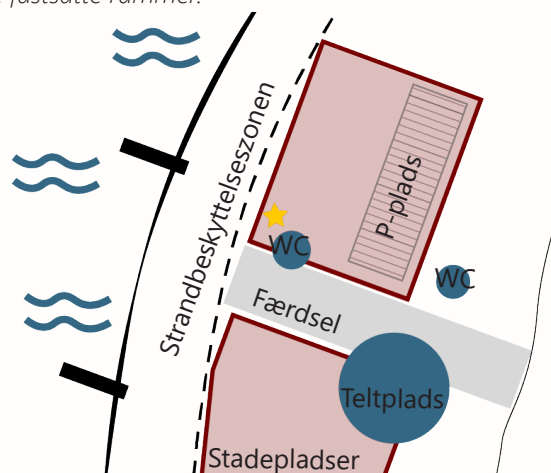
4 Udpegnings som et planlægningsredskab for aktører

Ved at foretage og offentliggøre denne politisk godkendte udpegnings vil det kunne fungere, som et overordnet planlægningsredskab for aktører, der ønsker at gennemføre aktiviteter i et udpeget område. Udpegnings kan hjælpe eksisterende eller kommende aktører til at målrette deres oplevelsesøkonomiske aktivitet ift. gældende regler og muligheder det pågældende sted. I et udpeget aktivitetsområde kan det f.eks. afdækkes, hvilke muligheder der er for midlertidige aktiviteter og anlæg (pavilloner, scene, vogne, p-plads mv.), samt hvad der kan installeres på de forskellige dele af området.

3 På baggrund af bl.a. kortlægning og behovsanalyser foretages en udpegnings af aktivitetsområder, der danner grundlaget for den endelige strategi. For hvert aktivitetsområde udarbejdes kort, der viser hvilke muligheder og barrierer, der er ved afholdelse af større og mindre events i et aktivitetsområde.



4 Når der er udpeget aktivitetsområder, er det nemmere for både myndigheder og aktører at vurdere, hvorvidt en event holder sig indenfor de fastsatte rammer.



Turismestrategi for kysten

OPMÆRKSOMHEDS- PUNKT

Landzonetilladelser

I landzonen kræver det som udgangspunkt en landzonetilladelse at:

- Foretage udstykning
- Opføre nyt byggeri
- Ændre anvendelsen af bestående bebyggelse og ubebyggede arealer.

En 'ændret anvendelse' skal have en blivende karakter. En periode på 6 uger anses som udgangspunkt som kortvarig.

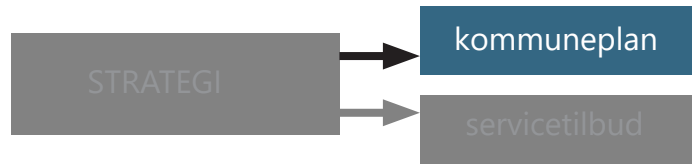
Læs mere i 'Vejledning om landzoneadministration'.

Lokalplanpligt

Det er kommunernes pligt at vurdere, hvorvidt en aktivitet udløser tilvejebringelse af en lokalplan (planlovens § 13, stk. 2).

Det afgørende kriterium for hvornår lokalplanpligten udløses er, om et projekt vil medføre en væsentlig ændring i det bestående miljø.

Man bør være mere opmærksom på aktiviteter i natur- og kystområder af permanent karakter ift., om det udløser en lokalplanpligt.

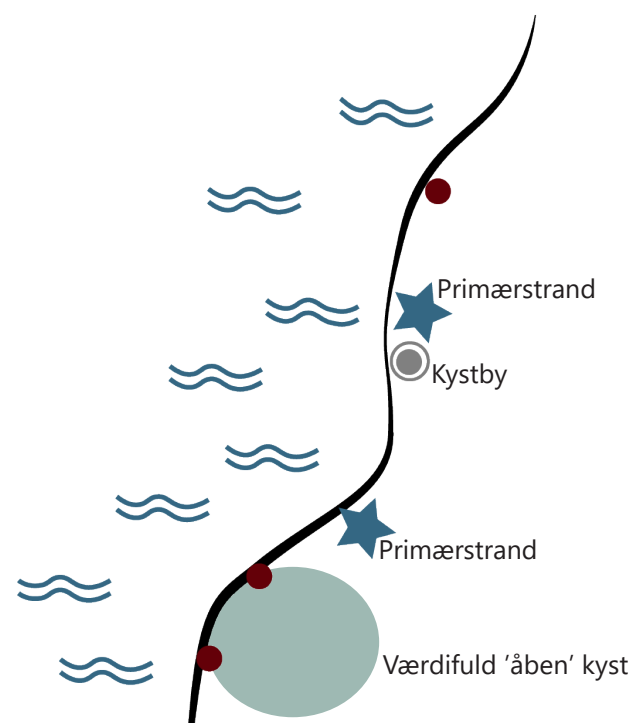


Værktøj: Aktivitetsområder i kommuneplanen

For at skabe en robusthed omkring udviklingsstrategien og udpegningen af aktivitetsområderne kan det være en rigtig god idé at indarbejde dele af den i kommuneplanen. Udviklingsstrategien og særligt udpegningen kan omsættes til enten retningslinjer, redegørelse eller kortmateriale, der kan indgå i kommuneplanen, så udpegningen bliver politisk forankret. Et oplagt ophæng er kommunens pligt til at udarbejde kommunens sammenhængende turistpolitiske overvejelser for planlægning i kystnærhedszonen jf. planlovens § 5 b, stk. 1, nr. 4. Disse udpegninger og overvejelser kan efterfølgende indarbejdes i lokalplanlægningen for de pågældende kystområder.

Uddrag fra planloven: '§ 5 b, stk. 1, nr. 4: For planlægningen i kystnærhedszonen gælder, at ferie- og fritidsanlæg skal lokaliseres efter sammenhængende turistpolitiske overvejelser og kun i forbindelse med eksisterende bysamfund eller større ferie- og fritidsbebyggelse'

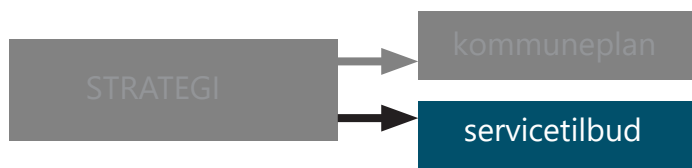
Jf. naturbeskyttelseslovens nye regler for muligheden for at opføre mindre faciliteter langs strandene er det i nogle tilfælde en forudsætning, at der udarbejdes en lokalplan for området, der viser hvilke 'aktiviteterne' man ønsker at planlægge for (se også side 5 for gennemgang af nye regler inden for strandbeskyttelseslinjen og kliffredningszonen). En udpegning af aktivitetsområder langs kysterne er således en naturlig forudgående skridt i planlægningen for anvendelse af kystområderne.



Figur 4: Illustration der viser en kortlægning af en kommunes kystområde, samt en udpegning af aktivitetsområder. En sådan kortlægning kan med fordel indgå i kommuneplanen med tilhørende retningslinjer og redegørelse for udpegningen. Udpegning af aktivitetsområder bør basere sig på, hvad der er muligt at opføre.

Eventmanual

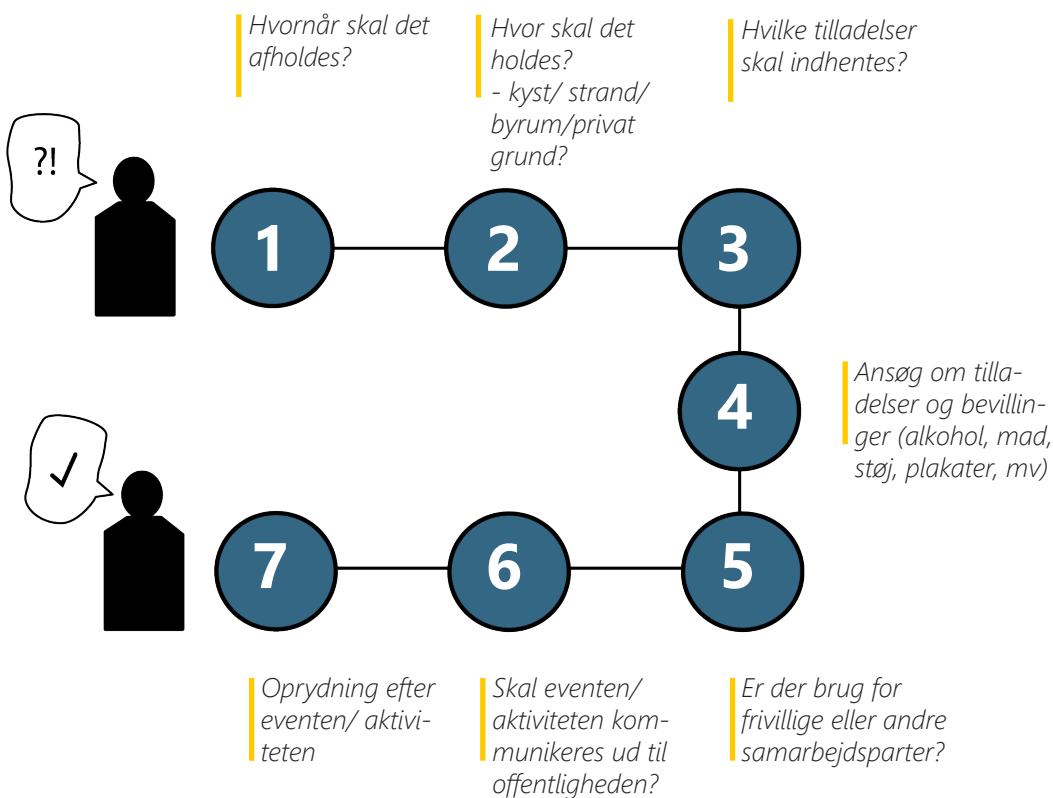
- én indgang for aktøren



Værktøj: Eventmanual – et servicetilbud til aktørerne

Mange aktører, der skal planlægge midlertidige events oplever ofte, at det kan være uoverskueligt at indhente de nødvendige tilladelser. Til at hjælpe aktørerne og fremme mulighederne for at flere aktører kan komme på banen, har flere kommuner udarbejdet en slags eventmanual, der guider aktørerne gennem hvilke tilladelser der skal indhentes og andre vigtige forhold, man skal tage stilling til i forbindelse med afholdelse af arrangementer. Eventmanualen guider via digitale links til de relevante myndigheder og gør dermed processen langt mere overskuelig for arrangøren.

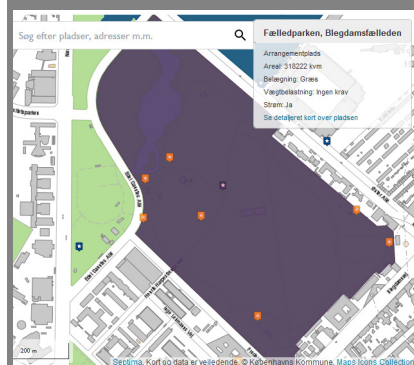
Figur 5 er en simplificering af, hvilke trin en eventmanual kan indeholde og dermed en gennemgang af, hvilke spørgsmål en aktør eller arrangør skal tage stilling til forud for afholdelse af en event.



INSPIRATION

Find et sted

Københavns Kommune har lavet en simpel [kort-løsning](#), hvor man kan se på hvilke offentlige arealer, man kan afholde udendørsarrangementer og hvilke faciliteter, der er tilgængelige de pågældende steder.



Kilde: Københavns Kommune

Af kortet fremgår den præcise afgrænsning af arrangementsområdet, samt hvorvidt der er mulighed for udeservering, studepladser, strømudtag, mv.

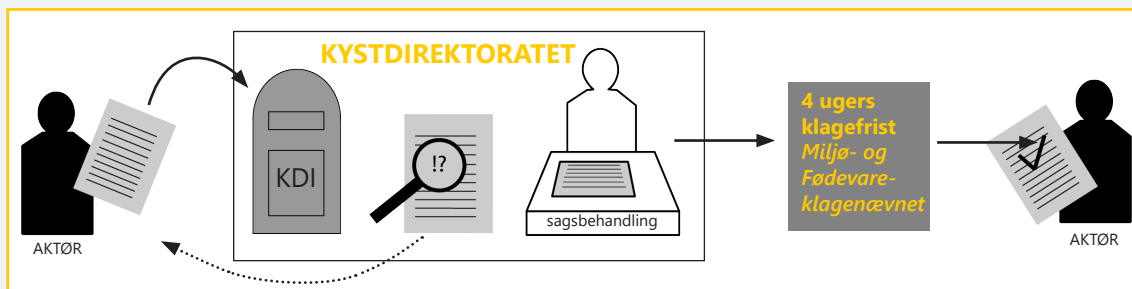
Søg om tilladelse

For at opnå de nødvendige tilladelser oplyser Københavns Kommune, hvad der *altid* skal søges om, hvad der *ofte* skal søges om, og hvad der *nogle gange* skal søges om. Derudover er der fra kommunens hjemmeside direkte links til alle de nødvendige instanser. Hjemmesiden kan tilgås via dette [link](#)

Figur 5: Eksempel på hvilke trin en eventmanual kan indeholde og hvilke eksterne links manualen skal linke til. Opbygningen er inspireret af Helsingør Kommunes 'trin-manual'.

Dispensationer fra strandbeskyttelseslinjen og klitfredning gives af Kystdirektoratet. Dispensationer for aktiviteter på naturfredede arealer gives af Fredningsnævnet. Nedenstående er en overordnet gennemgang af vilkår for dispensationer.

DISPENSATIONER FOR STRANDBESKYTTELSE OG KLITFREDNING



Figur 6: Procesdiagram for en typisk dispensationsansøgningsproces vedr. tilladelse til en midlertidig aktivitet

Typisk proces for dispensationsansøgning

Ønskes der for eksempel brug af et strandareal, omfattet af strandbeskyttelse eller klitfredning, skal der som hovedregel søges om dispensation fra beskyttelseslinjen hos Kystdirektoratet (se figur 6). Normalt er det aktøren, der søger om dispensation til at bruge området. Hvis ansøgningen ikke er fuldt oplyst, sendes ansøgningen retur til aktøren. Efterfølgende vurderes ansøgningen bl.a. ift. påvirkning af Natura 2000-områder og bilag IV arter. Derefter træffes afgørelse. Afgørelsen har 4 ugers klagefrist. Derefter kan aktøren fortsætte planlægningen af aktiviteten.

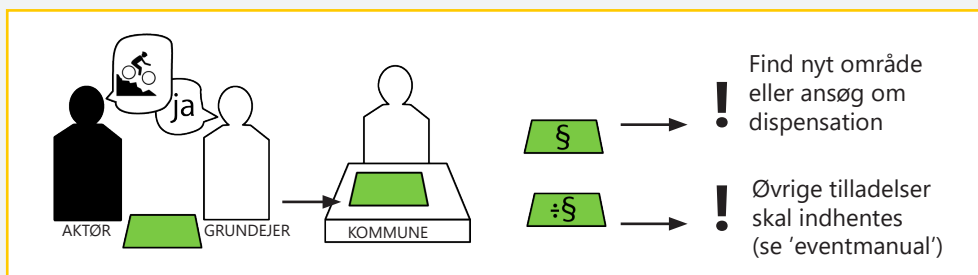
Rammedispenation – hvornår og hvordan?

Hvis der er tale om tilbagevendende anvendelse af et mindre areal til afholdelse af ganske kortvarige aktiviteter af 1-3 dages varighed på stranden - f.eks. til et årligt cirkus - kan Kystdirektoratet i nogle tilfælde meddele en rammedispenation (flerårig dispensation). Dette gælder særligt på arealer, hvor der hidtil har været afholdt sådanne arrangementer. En rammedispenation giver mulighed for at afholde midlertidige arrangementer inden for en klart defineret ramme og kan meddeles for maksimalt tre år af gangen. En ramme dispensation kan f.eks. have vilkår, der angiver, hvor mange arrangementer, der må være om året, antal dage, maksimalt besøgstal, mv.

TILLADELSER OG DISPENSATIONER FOR AKTIVITETER I NATUROMRÅDER

Tilladelse til benyttelse af naturområder, herunder skove og parker

Ønsker man at afholde en aktivitet i et naturområde skal man altid starte med at kontakte grundejeren. Der skal **altid** ligge en tilladelse fra grundejer, før man kan afholde aktiviteten. En grundejer kan være en privat person, en fond, en virksomhed, en kommune eller en statslig myndighed. Derudover skal man som aktør sørge for at indhente de øvrige nødvendige tilladelser hos de pågældende myndigheder (se figur 5 'Eventmanual').



Figur 7: Procesdiagram for aktiviteter i naturområder.

I nogle tilfælde kan natur- eller kystområdet være helt eller delvist omfattet af en form for beskyttelse (fx natura 2000-områder) eller fredning. Uafhængigt af om arealet er privat eller kommunalt ejet, vil det altid være en god idé at kontakte kommunen for at få en vurdering af, hvorvidt afholdelsen af den ønskede aktivitet er i strid med beskyttelsen eller fredningen. Kommunen vil kunne vejlede om relevante regler og myndigheder. På statslige arealer, der ejes af Miljø- og Fødevarerministeriet, skal man kontakte Naturstyrelsens lokale enhed, da det her er Naturstyrelsen, der både er grundejer og fører det i lovgivningen fastsatte tilsyn.

Når det f.eks. drejer sig om sø- og åbeskyttelseslinjer, skovbyggelinjer, beskyttede naturtyper, så er det kommunen, der er myndighed, og dermed kan give tilsagn eller afslag for afholdelse af aktiviteten.

Når det drejer sig om fredede arealer efter naturbeskyttelsesloven, så er det kommunen eller Naturstyrelsen (alene for Naturstyrelsens arealer), der er tilsynsmyndighed, men det er normalt Fredningsnævnet, der kan give en dispensation.

Nyttige links

- Info om strandbeskyttelse og klitfredning på Kystdirektoratets hjemmeside: <http://kysterne.kyst.dk/strandbeskyttelseslinjen.html>
- *'Udviklingsstrategi for nordkysten'*, VisitNordsjælland 2017
- *'Afrapportering fra arbejdsgruppen om oplevelsesøkonomiske centre'* Erhvervsministeriet 2018
- *'Trin-manual'*
Helsingør Kommunes hjemmeside: <https://www.helsingor.dk/forloebssider/dit-arrangement>
Helsingør Kommune 2018
- *'Find et sted at holde udendørsarrangementer'*
København Kommunes hjemmeside: <https://www.kk.dk/artikel/find-et-sted-i-koebenhavn-til-dit-udendoers-arrangement>
Københavns Kommune 2018
- *'Turismeudvikling i yderområder - kystferiebyer'*, Naturstyrelsen 2014
- *'Vejledning om landzoneadministration'*, Erhvervsstyrelsen 2018
- Link til Kystdirektoratets ansøgningskema på Virk.dk: https://indberet.virk.dk/myndigheder/stat/KDI/Strandbeskyttelse_og_klitfredning

Titel: Good-Practice-Guide
Strategisk planlægning for oplevelsesøkonomiske aktiviteter i natur- og kystområder

Udgivet: December 2018

Udgiver: Erhvervsstyrelsen
Langelinie Allé 17
2100 København Ø
T: 3529 1000
M: erst@erst.dk
W: erhvervsstyrelsen.dk

